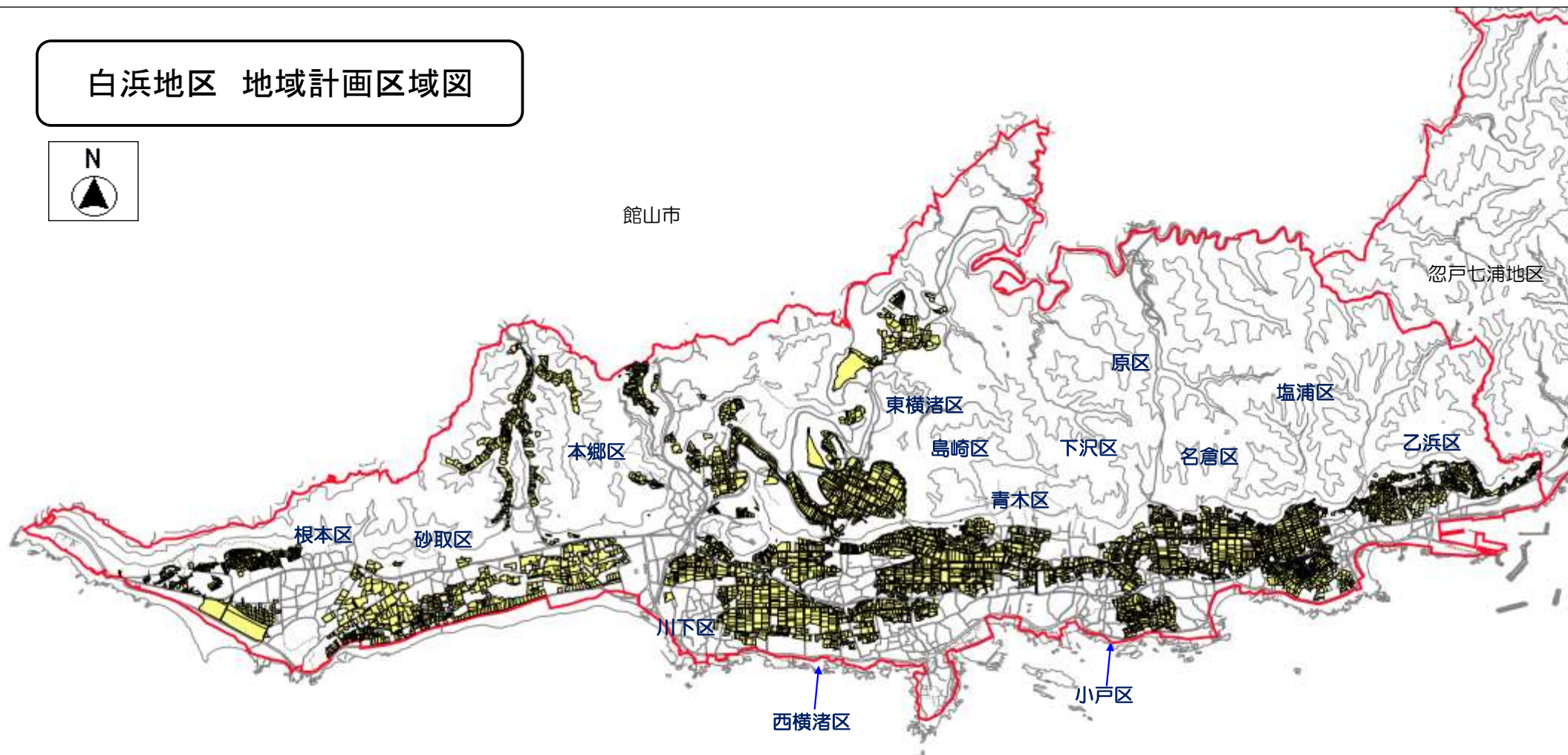
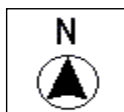
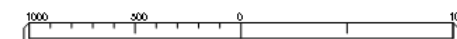


# 白浜地区 地域計画区域図

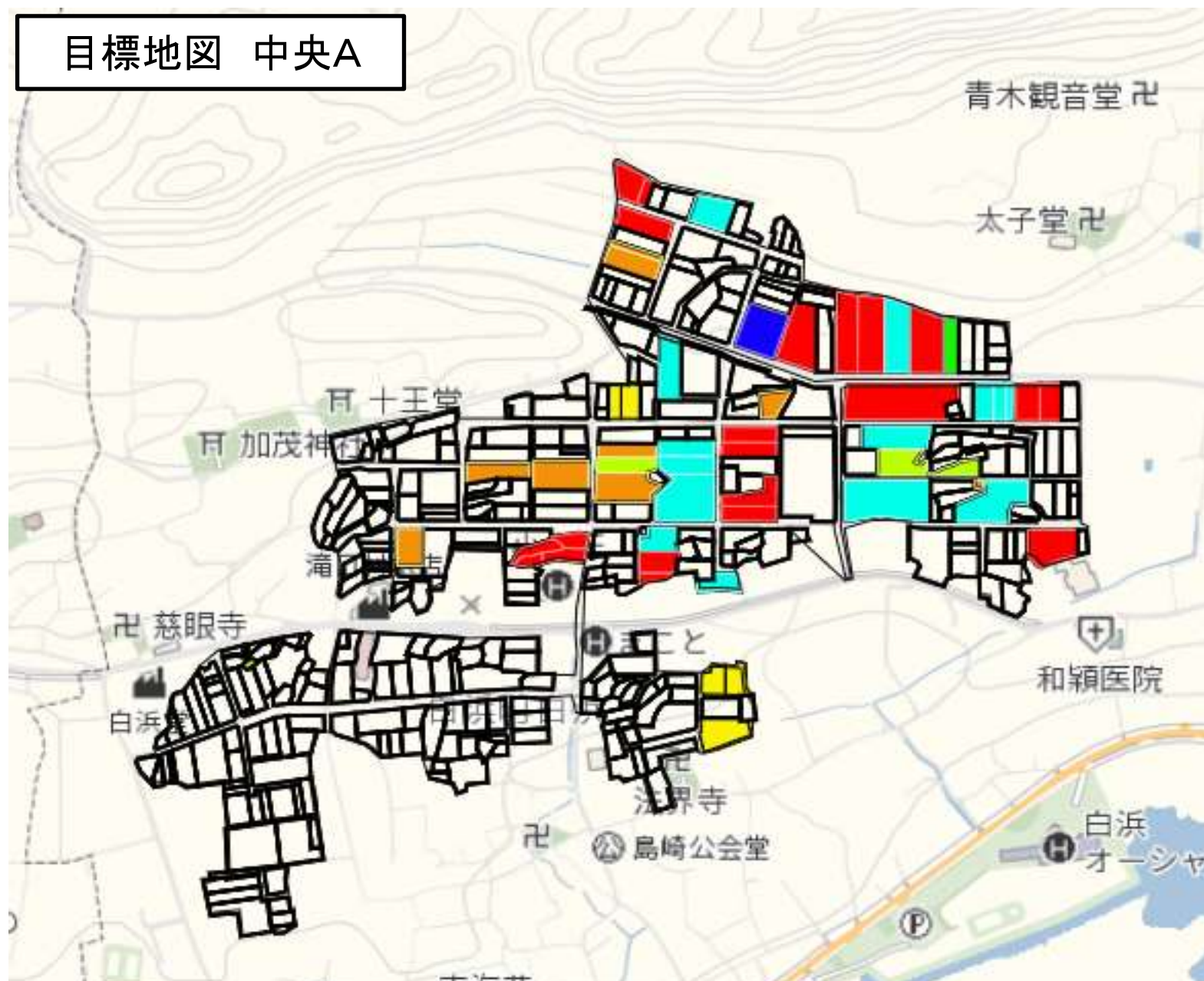


農業振興地域農用地区域を  
地域計画対象地とする

縮尺 1 : 25000



# 目標地図 中央A

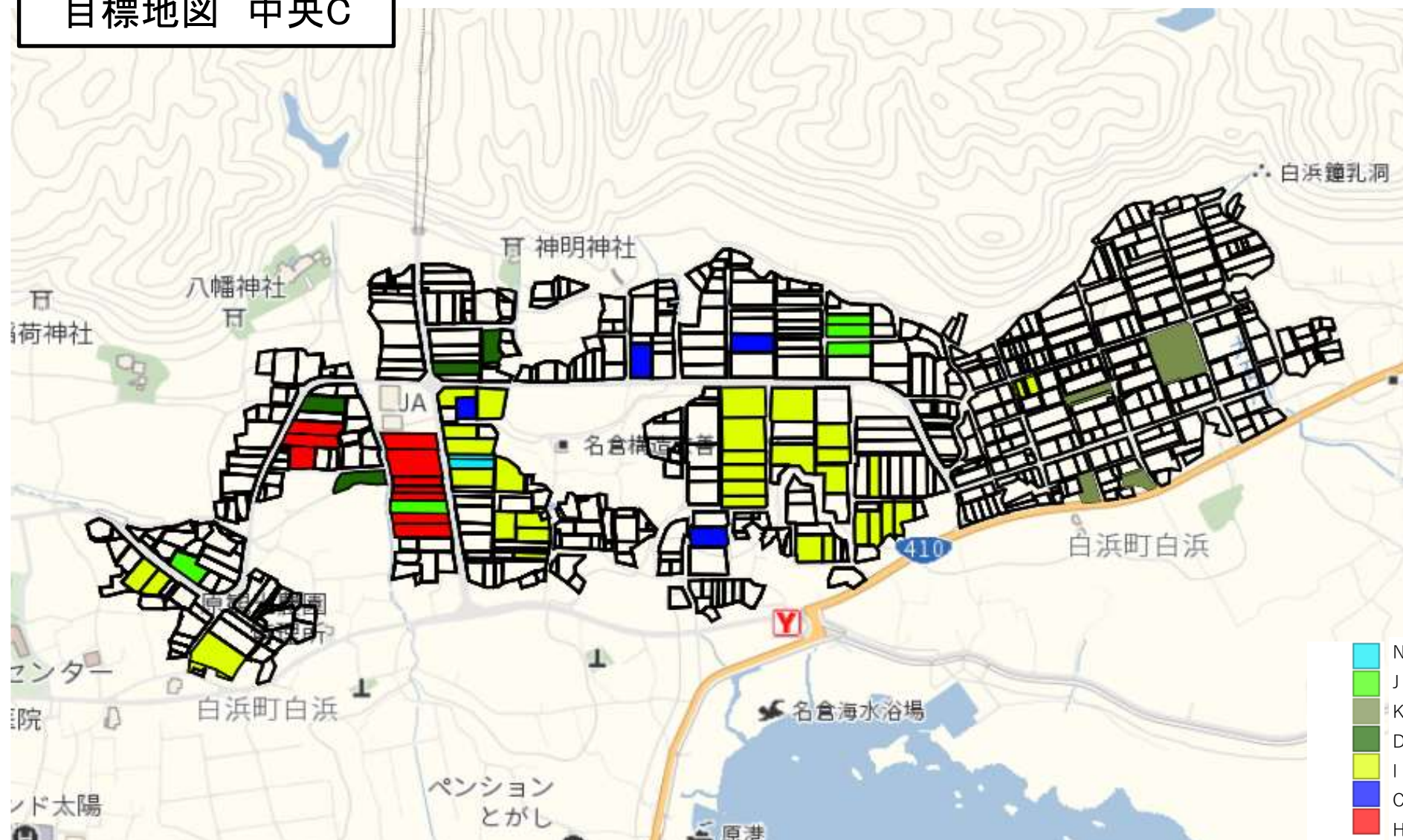




## 目標地図 中央B



目標地図 中央C





目標地図 中央D



J

## 目標地図 長尾A





## 目標地図 長尾B



O  
C  
H

# 目標地図 大原台

