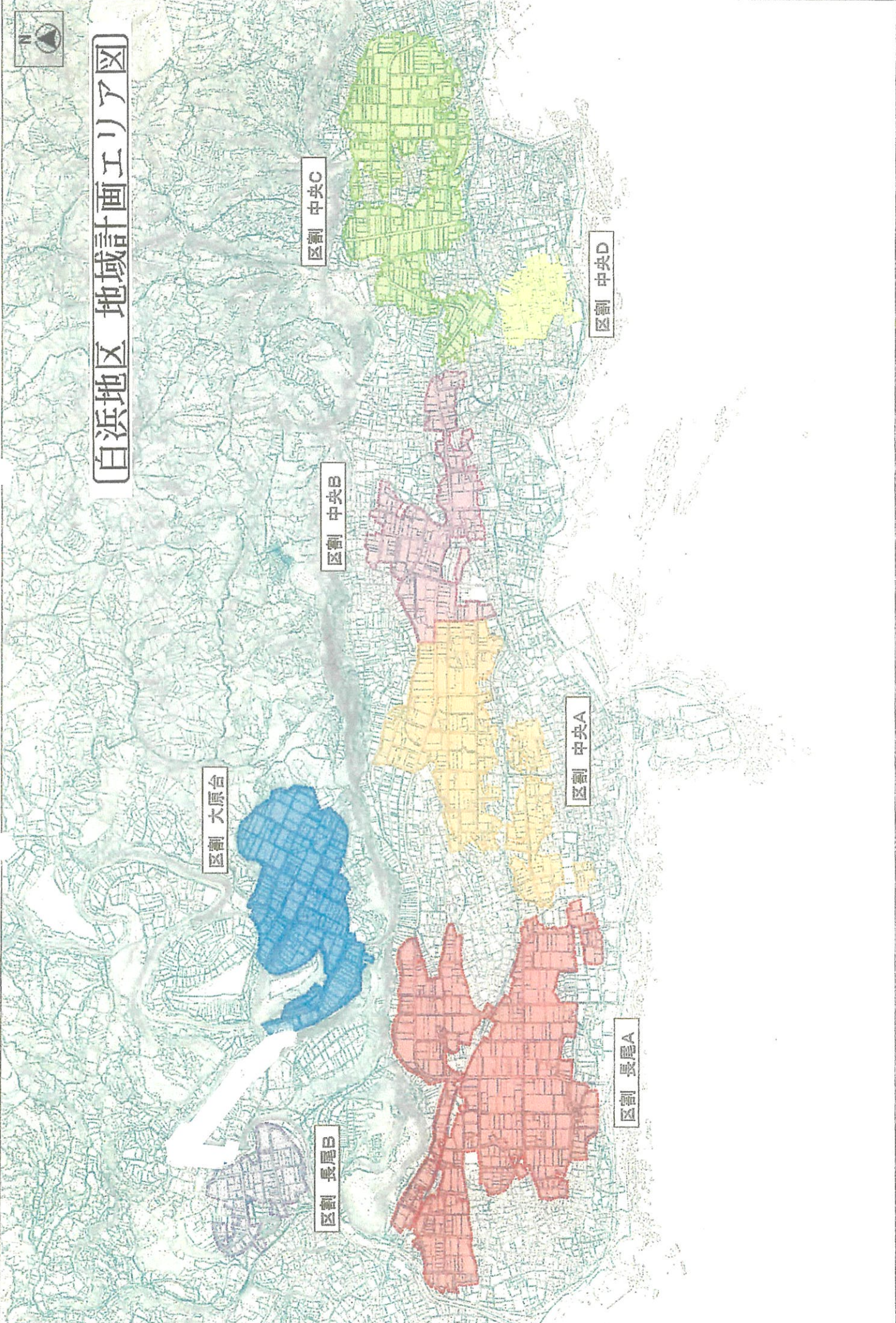


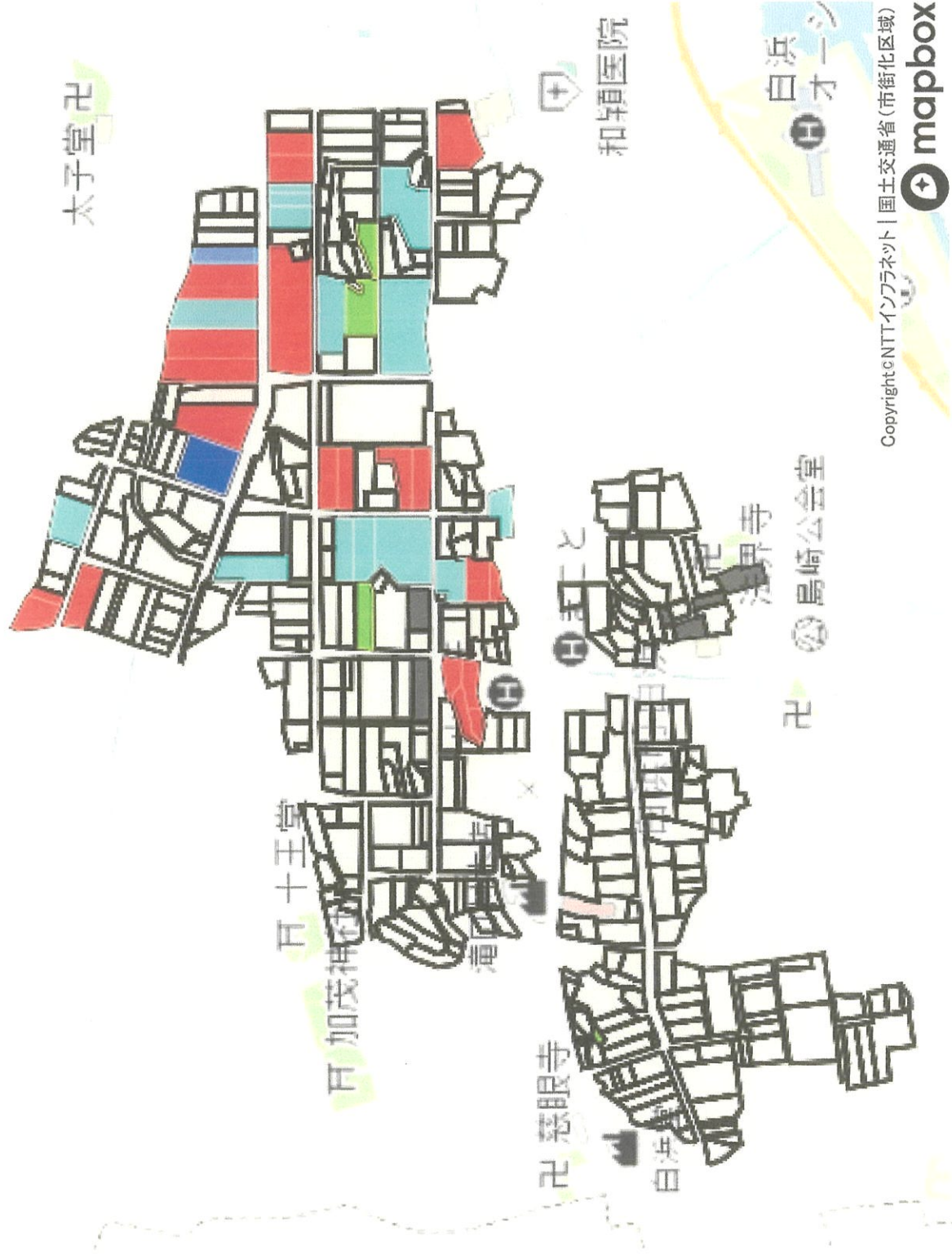
白浜地区 地域計画エリア図



目標地図 白浜中央A



太子堂 祀



耕作者別凡例

- A
- B
- C
- I
- H

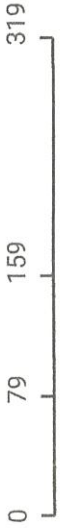
今様検討

■ 規模縮小(離農含む)

Copyright©NTTインフラネット | 国土交通省(市街化区域)



1 : 6000



目標地図 白浜中央B

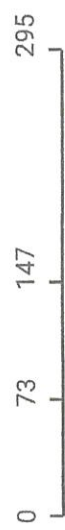


耕作者別凡例



Copyright © NTTインフラネット | 国土交通省 (市街化区域)
mapbox

1 : 5671



目標地図 白浜中央C

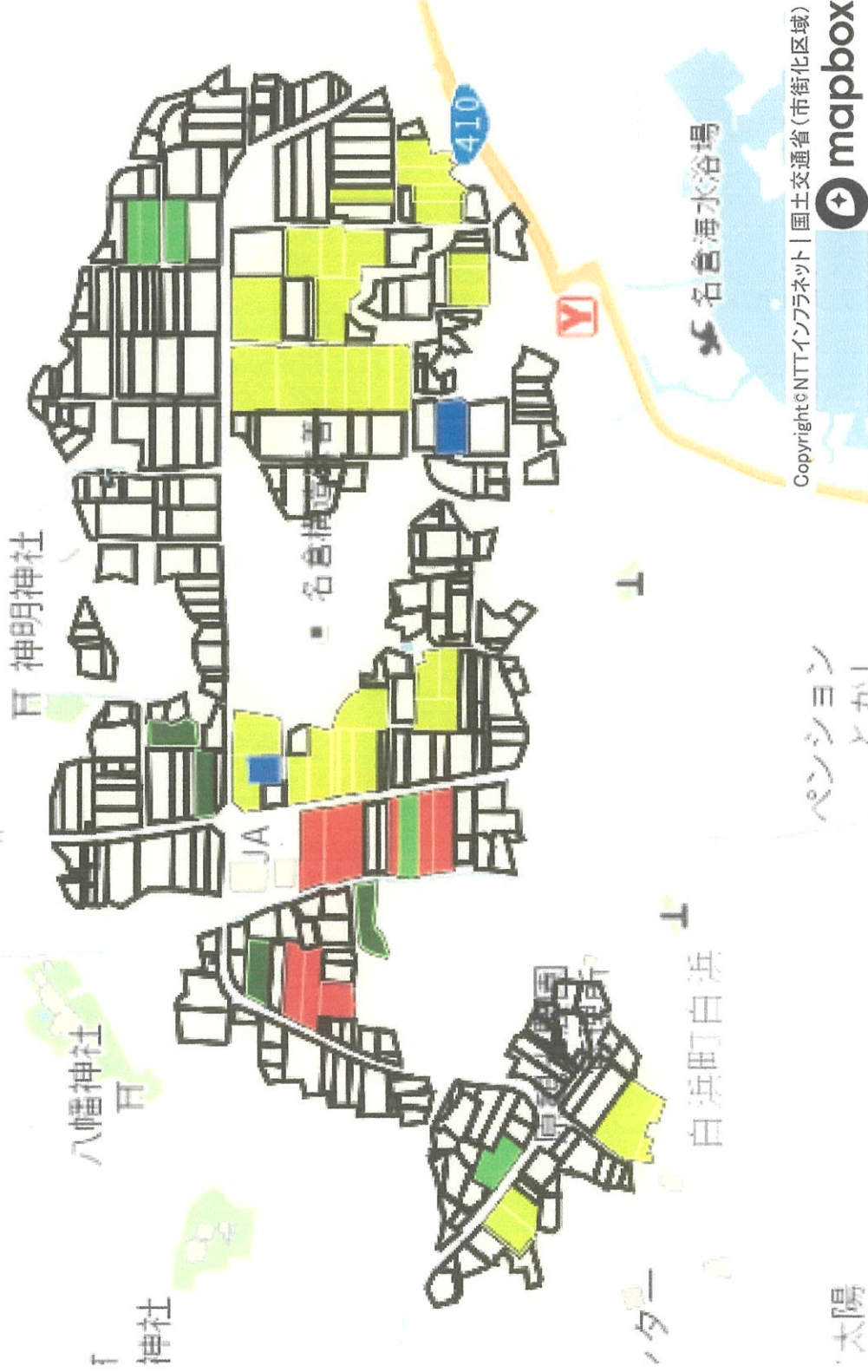


耕作者別凡例

- J ■
- D ■
- C ■
- I ■
- H ■

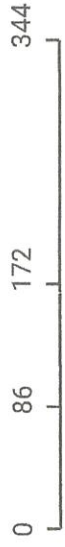
今後検討

- 規模縮小(離農含む)

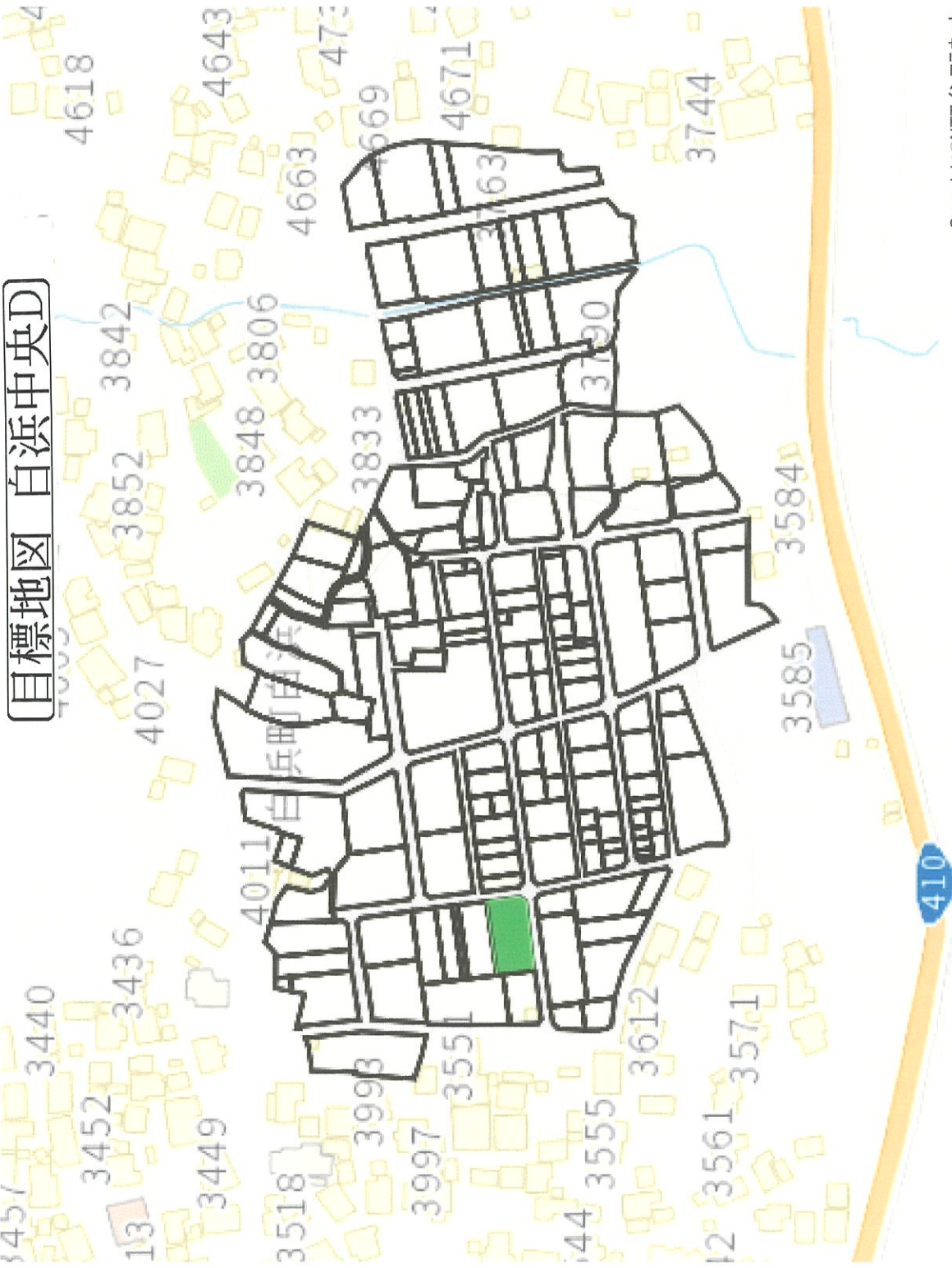


Copyright © NTTインフラネット | 国土交通省(市街化区域)
 mapbox

1 : 6500

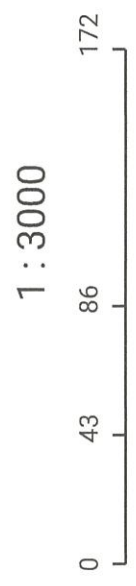


目標地図 白浜中央D



- 今後検討
 - 規模縮小(離農含む)
- 耕作者別凡例

Copyright©NTTインフラネット
mapbox



目標地図 白浜長尾A




耕作者別凡例



今後検討

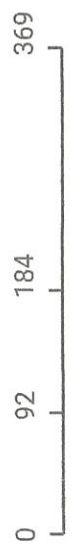
■ 規模縮小(離農含む)



Copyright©NTTインフラネット | 国土交通省(市街化区域)



1 : 7000



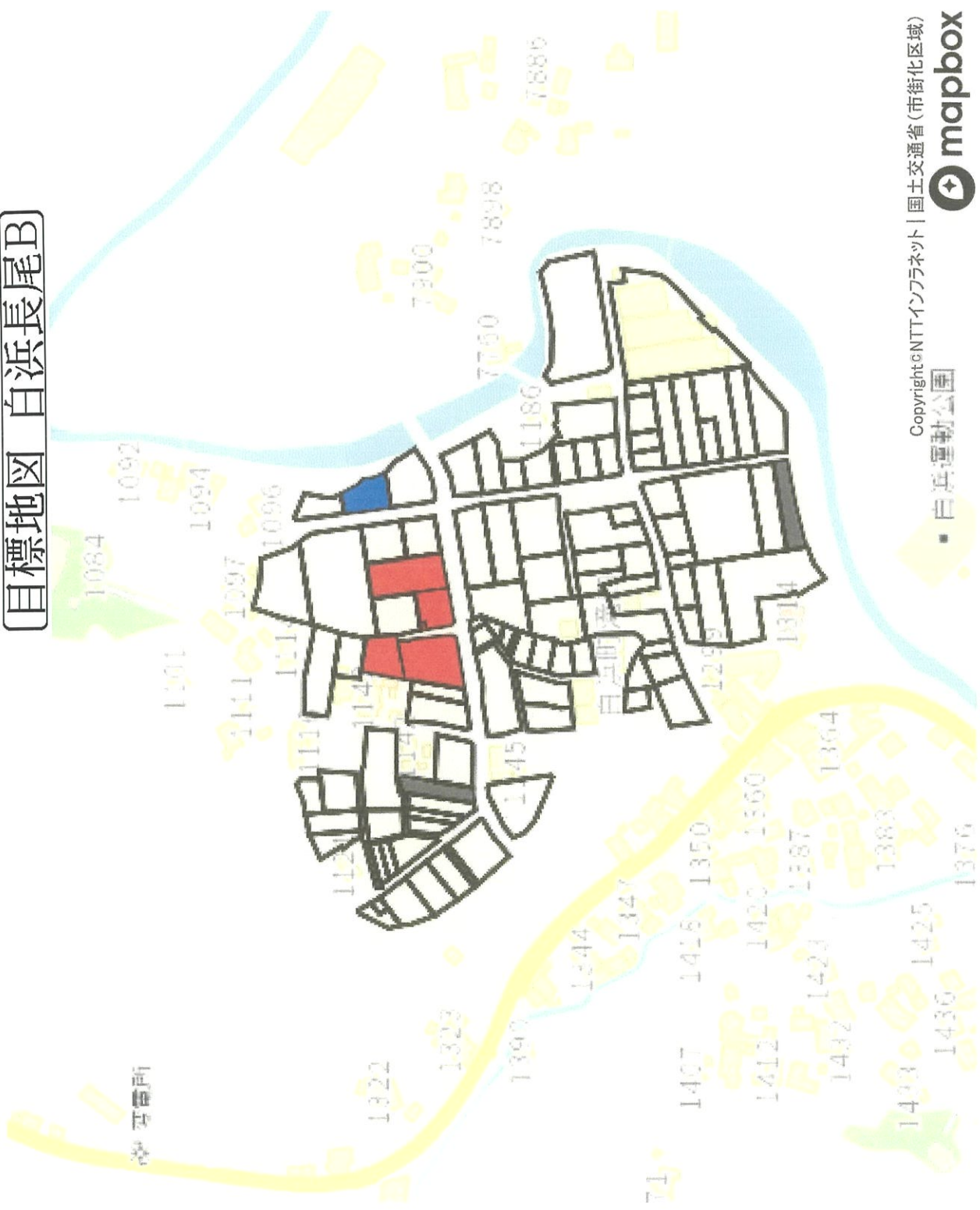
目標地図 白浜長尾B



耕作者別凡例



今後検討

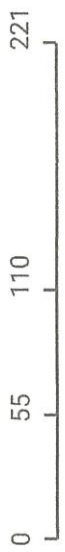


Copyright©NTTインフラネット | 国土交通省(市街化区域)

白浜運動公園



1 : 4000



目標地図 白浜大原台

白浜浄水場

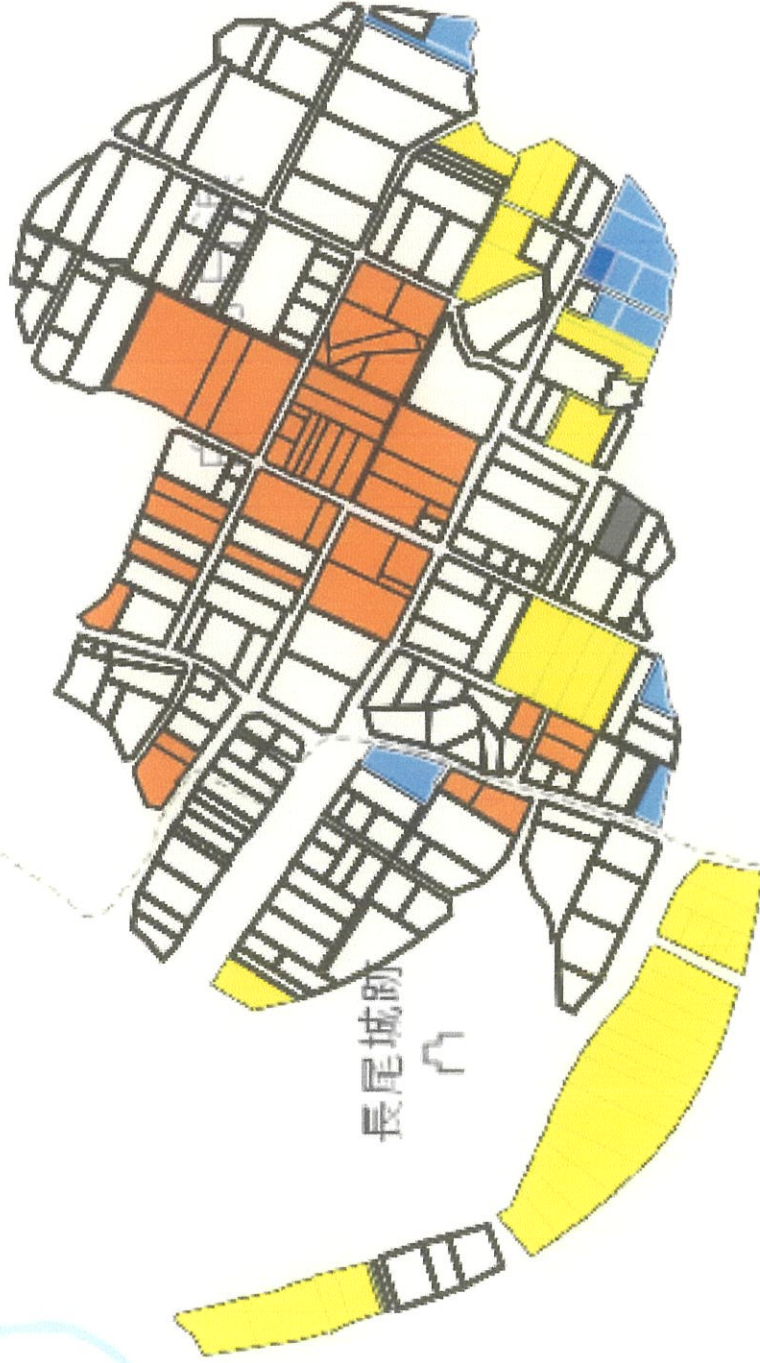
長尾城跡



耕作者別凡例



今後検討



Copyright © NTTインフラネット | 国土交通省 (市街化区域)



1 : 5000

